

АКТ СОГЛАСОВАНИЯ МЕСТОПОЛОЖЕНИЯ ГРАНИЦ ЗЕМЕЛЬНОГО УЧАСТКА


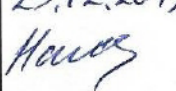
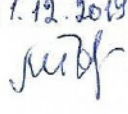


Кадастровый номер или обозначение земельного участка

50:18:0080211:150

Площадь земельного участка

600 кв.м.

Местоположение границы земельного участка согласовано:

Обозначение части границы	Горизонтальное проложение (S), м	Кадастровый номер смежного земельного участка	Сведения о лице, участвующем в согласовании		Подпись и дата	Способ и дата извещения	
			Фамилия и инициалы	Реквизиты документа, удостоверяющего личность			
от т.	до т.						
1	2	3	4	5	6	7	
n1	n1	-	-	Волков Д.С.	-	 23.12.2019	Согласовано в индивидуальном порядке
n1	n2	23,65	50:18:0080211:019	НАКЛЕНОВ Е.Н.	-	23.12.2019 	Согласовано в индивидуальном порядке
n2	n3	25,37	50:18:0080211:148	ГОЛОВАСТОВА М.Н.	-	21.12.2019 	Согласовано в индивидуальном порядке
n3	n4	23,81	50:18:0080211:155	Асанов А.С.	-	 Выписка из ЕГРЮЛ № ЮЭ9965-1/4548026 Дата 04.05.2019	Согласовано в индивидуальном порядке
				Симкин В.С.			Согласовано в индивидуальном порядке
n4	n1	23,81	50:18:0080211:130	КАЛИНИН А.С.	-	 17.01.2020	Согласовано в индивидуальном порядке

Лица, персональные данные которых содержатся в настоящем акте согласования местоположения границ, подтверждают свое согласие, а также согласие представляемого ими лица на обработку персональных данных (сбор, систематизацию, накопление, хранение, уточнение (обновление, изменение), использование, распространение (в том числе передачу), обезличивание, блокирование, уничтожение персональных данных, а также иных действий, необходимых для обработки персональных данных в рамках предоставления органами, осуществляющими государственный кадастровый учет и государственную регистрацию прав в соответствии с законодательством Российской Федерации государственных услуг), в том числе в автоматизированном режиме, включая принятие решений на их основе органом, осуществляющим государственный кадастровый учет и государственную регистрацию прав в целях предоставления государственной услуги.

Наличие разногласий при согласовании местоположения границы земельного участка:

Обозначение характерной точки или части границы	Кадастровый номер смежного земельного участка	Содержание возражений о местоположении границ
1	2	3
-	-	-

Сведения о снятии возражений о местоположении границы земельного участка:

Обозначение характерной точки или части границы	Кадастровый номер смежного земельного участка	Фамилия и инициалы правообладателя или его представителя, реквизиты документа, удостоверяющего личность, дата снятия возражений, подпись	Способ снятия возражений о местоположении границ (изменение местоположения границ, рассмотрение земельного спора в суде, третейском суде)
1	2	3	4
-	-	-	-

Кадастровый инженер: -



Разборова М.В.

фамилия, инициалы